

## CHAMBRE D'HÔTES FARE BAMBOU - GUJAN-MESTRAS - BASSIN D'ARCACHON

### CHAMBRE D'HÔTES FARE BAMBOU - GUJAN-MESTRAS

Hilde et Yann vous accueillent toute l'année dans leur chambre d'hôte située en bord de mer au sud du bassin d'Arcachon.

<https://farebambou.fr>







Hilde SAVIN

+33 6 18 18 02 30

**A** Chambre d'hôtes Fare Bambou - Gujan-Mestras : Fare-Bambou, 31 allée de la Pelouse  
33470 GUJAN-MESTRAS







## Chambre d'hôtes Fare Bambou - Gujan-Mestras

 Chambre 1










Studio indépendant de 32m<sup>2</sup> dans maison d'architecte. Environnement écoresponsable, zen et design. A quelques minutes à pied de la plage, du littoral, des commerces et de la gare. Possibilité de "vacances sans voiture". 2 vélos à disposition, abri de jardin. Lit 160, cuisine toute équipée, lave linge, lave vaisselle. Superbe salle d'eau en mosaïque, douche italienne. Wifi, chauffage, télé. Terrasse privative en bois de 18m<sup>2</sup> sur jardin privatif, entouré de plantes (salon en teck FSC, barbecue, transats). Petit déjeuner bio et copieux avec vue sur bassin poisson ou piscine, pain et pâtisserie maison. Piscine à débordement au sel, non chauffée avec nage contre courant (accès en semaine de 10h00 à 18h00). Jacuzzi extérieur, privatif et entouré de plantes exotiques.





## Infos sur l'établissement

 <i>Communs</i>	Dans maison Habitation indépendante	Entrée indépendante
 <i>Activités</i>	Prêt de vélos	
 <i>Restauration</i>	Petit déjeuner bio et local, pain et pâtisserie maison, varié tous les jours. Régime sans lactose, sans gluten sur demande.	
 <i>Réseaux</i>	Accès Internet	
 <i>Stationnement</i>	Parking Nombreuses places de parking devant la maison dans une rue calme et en sens unique.	
 <i>Services</i>	Nettoyage / ménage	
 <i>Extérieurs</i>	Plan d'eau Piscine plein air	Piscine partagée













## Chambre 1



Appartement



2

personnes  
(Maxi: 2 pers.)



1

chambre



32

m2

### Chambres

Chambre(s): 1

Lit(s): 1

dont lit(s) 1 pers.: 0

dont lit(s) 2 pers.: 1

1 lit queen size de 160

### Salle de bains / Salle d'eau

Salle de bains avec douche

Sèche cheveux

Salle de bains privée

Sèche serviettes

Salle(s) d'eau (avec douche): 1

### WC

WC: 1

WC privés

### Cuisine

Cuisine

Combiné congélation

Four à micro ondes

Four

Lave vaisselle

### Autres pièces

Terrasse

### Media

Télévision

Wifi

### Autres équipements

Lave linge privatif

Matériel de repassage

### Chauffage / AC

Chauffage

Climatisation

### Bien être

Spa / Jacuzzi

### Exterieur

Abri couvert

Barbecue

Jardin

Salon de jardin

Abri pour vélo ou VTT

Jardin privé

Local pour matériel de sport

Terrain clos

### Divers













# A savoir : conditions de la location

Arrivée	Arrivée à partir de 16:00
Départ	avant 10:00
Langue(s) parlée(s)	Allemand    Anglais    Français
Annulation/ Prépaiement/ Dépot de garantie	30% d'acompte Caution de 700€
Moyens de paiement	Chèques bancaires et postaux    Espèces Virement bancaire
Petit déjeuner	Petit déjeuner bio et local, pain et pâtisserie maison, varié tous les jours. Régime sans lactose, sans gluten sur demande. Copieux!
Ménage	Frais de ménage : Par séjour: 50€. 30€ pour les séjours courte durée de 2 nuits .
Draps et Linge de maison	Draps et/ou linge compris  Linge de lit en coton. Set de serviettes bio qualité hôtelière.
Enfants et lits d'appoints	
Animaux domestiques	Les animaux ne sont pas admis.

## Tarifs (au 04/01/26)

Chambre d'hôtes Fare Bambou - Gujan-Mestras

Tarif pour 2 personnes, 2 nuits minimum

Tarifs en €:	Tarif 1 nuit en semaine (L, M, M, J, D)	Tarif 1 nuit en weekend (V ou S)	Tarif 2 nuits weekend (V+S)	Tarif 7 nuits semaine
du 01/09/2025 au 31/12/2025	180€	180€		



# Mes recommandations

Découvrir Gujan-Mestras

Toutes les Activités

OFFICE DE TOURISME GUJAN-MESTRAS

WWW.GUJANMESTRAS.COM



## Le Chef est une femme

☎ +33 9 53 81 86 59  
2 Place du Vieux Marche

0.4 km  
📍 GUJAN-MESTRAS



1

Le Menu uniquement le midi sauf week-end et jour férié Entrée+Plat+Dessert 19€ Entrée+Plat ou Plat+Dessert 16€ Plat du jour 13€ Menu enfant jusqu'à 12 ans Boule de glace 13€ Les Menus Entrée, Plat, Dessert 35€ Entrée, Plat ou Plat, Dessert 28€ Plat du jour 22€



## La Brasserie de L'angle

☎ +33 5 56 66 00 25  
28 Rue Edmond Daubric  
🌐 <https://www.restaurant-langle-gujan-me>

3.0 km  
📍 GUJAN-MESTRAS



2

Juste en face de la gare de Gujan-Mestras, une pause s'impose : choisissez la brasserie L'Angle pour profiter d'une ambiance conviviale et d'une cuisine traditionnelle délicieuse. Côté cuisine, le fait maison est maîtrisé. Côté salle, l'atmosphère cosy vous incite à la détente. Autant d'éléments pour s'installer confortablement à l'une de nos tables, en famille ou entre amis. Nous avons hâte de vous recevoir en salle comme en terrasse.



## Cinéma Gérard Philipe

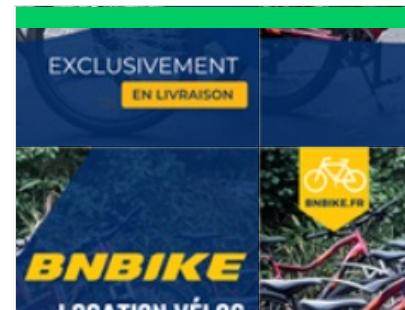
☎ +33 5 57 16 49 15# +33 5 56 49 60 55  
Place du Vieux Marché à La Hume  
🌐 <http://www.cinema-gujanmestras.fr/>

0.4 km  
📍 GUJAN-MESTRAS



1

Ce cinéma de quartier est un cinéma d'Art et d'Essai qui vous propose tout au long de l'année des rendez-vous: Cinéphilos, Ciné jeunes et Ciné mémoires. Chaque séance fait l'objet d'une distribution d'une fiche détaillée sur le film et d'une présentation en salle. Pour les amateurs du 7ème Art, ces rendez-vous vous feront découvrir sur grand-écran des oeuvres d'auteurs, vivre les aventures de vos héros préférés, et enfin, redécouvrir les chefs d'oeuvre du cinéma. Commentées par des professionnels ou des passionnés, le cinéma Gérard Philipe propose également, des conférences sur divers thèmes: culturels ou naturels qui font l'objet de notre actualité.



## Bnbike

☎ +33 6 29 83 28 70  
1 bis route des Lacs  
🌐 <https://www.bnbike.fr>

0.5 km  
📍 GUJAN-MESTRAS



2

BnBike, votre partenaire idéal pour la location de vélos à Gujan-Mestras et ses environs, vous offre une expérience unique et personnalisée. Spécialisée dans la location de vélos classiques et électriques, notre entreprise se distingue par des services pratiques et innovants : livraison et retour gratuits, réservation en ligne simplifiée, et garantie casse et vol en option. Que vous soyez un habitant ou un visiteur, BnBike vous permet de découvrir les magnifiques paysages du Bassin d'Arcachon en toute liberté, avec des solutions adaptées à vos besoins. Profitez d'un service rapide, convivial et respectueux de l'environnement, et vivez une aventure inoubliable avec BnBike !



## Escape Game" Sur les traces de la chèvre d'or"

☎ +33 5 56 66 12 65  
37 Avenue du Maréchal de Lattre de Tassigny

0.5 km  
📍 GUJAN-MESTRAS



3


Partez à la recherche des indices disséminés à travers le quartier de la Hume pour suivre les traces de la chèvre d'or et pourquoi pas, trouver une piste qui vous mènera au fameux trésor.... 1h30 de jeu en plein air. A partir de 6 ans. Venez récupérer votre kit aventure à l'Office de Tourisme ! Réservation possible en ligne.



# Mes recommandations (suite)

[Découvrir Gujan-Mestras](#)[Toutes les Activités](#)

OFFICE DE TOURISME GUJAN-MESTRAS

[WWW.GUJANMESTRAS.COM](http://WWW.GUJANMESTRAS.COM)

## Vél'Ostréitour

☎ +33 5 56 66 12 65

37 avenue du Maréchal de Lattre de Tassigny

🌐 <https://www.gujanmestras.com/>

0.5 km

📍 GUJAN-MESTRAS



Balade à vélo commentée de 6 km (vélo non fourni) avec visite d'une exploitation ostréicole, atelier d'écaillage et dégustation, film sur l'ostréiculture à la Maison de l'Huître. Durée 3h, visite uniquement en français. Les visites sont les jeudis à 9h15 pendant les vacances de Pâques / juillet, août et septembre. Places limitées et réservation à l'Office de Tourisme ou sur notre boutique en ligne. Rendez-vous à l'Office de Tourisme de Gujan-Mestras à 9h15.



## Instant Plaisir aux Cabanes Tchanquées

☎ +33 5 56 66 12 65

Port de la Hume

0.8 km

📍 GUJAN-MESTRAS



Direction les cabanes Tchanquées avec Fred, un enfant du pays, pour une halte gourmande. Prenez le temps de déguster 6 huîtres du Bassin d'Arcachon accompagnées d'un verre de vin à bord d'un bateau à taille humaine. Vous aurez également la possibilité de vous baigner, de vous rendre au pied des cabanes Tchanquées et peut-être même d'y monter. Un moment magique où vous vous sentirez comme privilégié !



## Paddle Glisse

☎ +33 6 10 75 70 00

Plage de la Hume

0.9 km

📍 GUJAN-MESTRAS



Le stand up paddle est ludique, facile, convivial et adapté à tous de 7 à 77 ans et permet de travailler en même temps vos muscles dorsaux, fessiers et abdominaux. Nous vous proposons de la location de stand up paddle. Notre équipe de passionnés est à votre disposition pour vous faire découvrir ou redécouvrir les joies de la discipline en vous proposant un large choix de planches adaptées à chacun. Nous vous proposons une initiation gratuite et un accompagnement pour les débutants afin d'évoluer en toute autonomie. Nouveautés : canoë, pirogue 1 place, paddle géant et waterbikes. Naviguez en toute sécurité, dans un cadre magnifique, tranquille et protégé.



## Plage de La Hume

☎ +33 5 56 66 12 65 ☎ +33 6 02 13 47 73

La Hume

0.9 km

📍 GUJAN-MESTRAS



Au cœur du quartier touristique de La Hume, et à proximité immédiate du port de plaisance, cette plage jouit d'une image familiale. Bordée de tamaris et de pins francs, la plage offre une vue panoramique imprenable sur le Bassin d'Arcachon. Au rythme des marées, variez les plaisirs : baignade, détente sur le sable, promenade,... et profitez des équipements mis à votre disposition : aires de jeux et de pique-nique, restaurant, location de paddle.... Ce site est également un spot réputé pour la pratique du kite surf : spectacle garanti ! La plage de la Hume bénéficie du label « Handiplage niveau 2 » depuis 2008, et offre aux personnes à mobilité réduite des équipements adaptés (parking, tiralo, douches).



## Piscine et Spa de Gujan-Mestras

☎ +33 5 57 16 31 60

9 avenue des Loisirs

🌐 <https://www.piscinescobas.fr/gujanmestras>

2.2 km

📍 GUJAN-MESTRAS



Bien-être, détente, activités aquatiques, tout est fait, de la conception architecturale au choix des matériaux, de la scénographie au choix de l'implantation de l'équipement, pour que les 565 m² de bassins couverts, l'espace extérieur de 400 m² donnent une complète satisfaction à tous les usagers.



# Mes recommandations (suite)

[Découvrir Gujan-Mestras](#)[Toutes les Activités](#)

OFFICE DE TOURISME GUJAN-MESTRAS

[WWW.GUJANMESTRAS.COM](http://WWW.GUJANMESTRAS.COM)

## Stations Bee's Gujan

+33 6 35 45 92 91  
36 Cours de Verdun

<https://www.gujan-mestras.stationsbees.com>

2.5 km  
📍 GUJAN-MESTRAS



Stations Bee's , vous propose la location de vélos musculaires, électriques, d'accessoires (sièges enfant, vélos suiveurs, remorques). Nous proposons aussi des circuits touristiques et culturels ainsi que des séjours à vélo. Notre équipe féminine est là pour vous accompagner dans votre choix.



## Aqualand Bassin d'Arcachon


+33 5 56 66 39 39  
145 route des Lacs

<http://www.aqualand.fr>

2.5 km  
📍 GUJAN-MESTRAS



Bienvenue dans le plus grand parc aquatique de la côte Atlantique, un parc d'attractions familial pour tous. Parents, enfants, adolescents, pour vous des attractions uniques dans un parc arboré de 6 hectares ! Sensations, détente, vagues, piscine, plages et paillotes sous les palmiers, une journée de vacances inoubliable, souvenirs partagés et rires garantis. Jeunes parents, découvrez le mini-parc aquatique spécifique pour vos petits, ils ont leurs toboggans comme les grands, et l'eau est chauffée ! 5,7 millions de visiteurs dont plus de 2 millions d'enfants nous ont déjà fait confiance.



## Bassin Dune Plaisir


+33 7 83 25 83 13

<https://www.bassinduneplaisir.com/>

2.9 km  
📍 GUJAN-MESTRAS



Venez découvrir la beauté et le calme avec un skipper enfant du pays à votre écoute lors d'une croisière privative. Le point de départ est à définir avec vous suivant votre préférence et l'horaire des marées. Bateau avec tables avant et arrière, grand bain de soleil pour un bronzage idéal et bien sur l'air vivifiant et reposant de la mer. Le bateau est également doté de sanitaire. Une dégustation d'huîtres et un petit apéritif est possible mais vous pouvez aussi amener votre pique-nique. Bassin Dune Plaisir avec Fred son skipper vous attend pour passer un bon moment.



## Pinasse Meyrannaise

+33 7 69 59 19 38

<https://www.pinasse-meyrannaise.fr/>

2.9 km  
📍 GUJAN-MESTRAS



Embarquez avec Benoît, marin d'expérience et enfant du pays, à bord d'une pinasse, bateau traditionnel du bassin d'Arcachon à la découverte de l'île aux oiseaux et ses cabanes Tchanquées, en longeant la côte nord ouest du bassin d'Arcachon jusqu'au phare du Cap Ferret, dune du Pyla et retour par la côte arcachonnaise. Réservez votre croisière privative en famille ou entre amis et laissez vous guider au fil de l'eau à la découverte des joyaux du Bassin d'Arcachon. Ces lieux idylliques vous laisseront des souvenirs inoubliables.



## Golf Bluegreen Gujan-Mestras

+33 5 57 52 73 73  
Route de Sanguinet

<https://bluegreen.fr/gujan/>

4.3 km  
📍 GUJAN-MESTRAS



Sur le Bassin d'Arcachon, à 8 km d'Arcachon, le parcours du Golf de Gujan, de notoriété internationale, allie difficulté technique et tracé esthétique. Inspiré par les parcours de Floride, le tracé du golf (18 trous par 72, 6225 m et 9 trous par 35, 2635 m) épouse au mieux la nature du site et met en scène forêt de pins, lacs et bunkers de sable blanc. Au club-house, la terrasse panoramique vous offre une vue imprenable sur la pinède de 80 hectares.




# Mes recommandations (suite)

Découvrir Gujan-Mestras

Toutes les Activités

OFFICE DE TOURISME GUJAN-MESTRAS

WWW.GUJANMESTRAS.COM



## Arca ferret promenade en bateau

+33 6 75 79 39 19

145 allée du haurat


<http://arca-ferret.com>

4.3 km

GUJAN-MESTRAS



Bienvenue à Arca Ferret, votre passeport vers une expérience exceptionnelle sur le magnifique Bassin d'Arcachon. Fondée par Thierry, natif d'Arcachon, notre société est bien plus qu'une simple entreprise : c'est une véritable histoire de passion, de tradition et d'authenticité. Thierry, le capitaine de notre aventure, a grandi au cœur de cette région pittoresque, bercé par les récits de son grand-père ostréiculteur. Le Bassin d'Arcachon coule dans ses veines, et il s'est toujours senti appelé par les richesses naturelles de cette région. Aujourd'hui, il partage cet amour pour sa terre natale avec vous à travers Arca Ferret. Nos excursions en bateau vous offrent l'opportunité de découvrir le Bassin d'Arcachon sous un angle unique. Embarquez à bord de notre bateau ostréicole reconverti en bateau à passagers, conçu pour accueillir un maximum de 12 personnes.



## La Chaland'Ise - Balade en Chaland

+33 7 49 40 13 57# +33 7 88 66 37

84

29 bis rue du Château

10.5 km

GUJAN-MESTRAS



Balade en Chaland sur la Bassin d'Arcachon au départ d'Arcachon ou Cap-Ferret. Possibilité de fruit de mer ou tapas. EVG / EVJF / séminaire entreprise / anniversaire



## Balade à roulettes : Le parc de la Cheneraie

Avenue du Maréchal de Lattre de

Tassigny

<https://gironde.ffrandonnee.fr/html/2296>

0.9 km

GUJAN-MESTRAS



Cette balade plutôt forestière se situe à 2 minutes du port, de la gare et des commerces de la Hume. Avec un départ équipé d'une aire de stationnement, elle permet de découvrir la richesse de végétaux qui s'est développée autour de ce canal napoléonien (notamment quelques chênes-liège) et d'admirer les chutes d'eau claire des anciennes écluses détruites pendant la guerre. Le canal des Landes est une voie artificielle, vestige de Vauban, qui aurait dû permettre de relier le Bassin d'Arcachon à Bayonne à travers les étangs landais. Les Balades à Roulettes® (BR®) sont des promenades courtes, tranquilles, avec une poussette ou un petit vélo, ou adaptées pour les personnes à mobilité réduite (en fauteuil), proposées par la Fédération Française de Randonnée de la Gironde.



## Les Prés Salés Ouest

+33 5 56 54 63 14

<https://tourisme-latestedebuch.com/les->

1.7 km

LA TESTE-DE-BUCH



Le site des Prés Salés Ouest, situé sur la commune de La Teste de Buch, représente une anse de 42 hectares au sud du Bassin d'Arcachon. Autrefois ouverts sur la mer, les Prés Salés Ouest ont été endigués dans le milieu des années 1970 et soustraits à l'influence de l'océan. Pendant près de 35 ans le site a alors perdu sa vocation de pré salé, s'est peu à peu appauvri et s'est trouvé envahi d'espèces exotiques envahissantes (notamment le Baccharis, appelé aussi « faux-cotonnier »). Cependant, en 2007 après des années de bataille juridique, la commune de la Teste de Buch a été autorisée par l'Etat à entreprendre des aménagements. Les travaux poursuivaient alors plusieurs objectifs : environnementaux, paysagers, hydrauliques et accueil du public. Une partie du site fut à nouveau soumise au rythme des marées tandis que l'autre fut dédiée à la rétention des eaux douces provenant de la Craste.



## Le sentier du littoral de Gujan-Mestras

+33 5 56 66 12 65

2.8 km

GUJAN-MESTRAS



Le sentier du littoral serpente entre les eaux du Bassin d'Arcachon, les prés salés, les ports ostréicoles et les anciennes réserves piscicoles. Gujan-Mestras, avec ses sept ports tournés vers le bassin, est considérée comme la capitale de l'ostréiculture. Découvrez de nouveaux paysages naturels à chaque détour de votre itinéraire. Dans un environnement naturel préservé, aux contours changeants selon l'amplitude des marées, votre parcours alterne vues panoramiques et rencontres authentiques dans l'esprit du Bassin. C'est un parcours long de 8,5 kilomètres qui débute au port de La Hume et qui aboutit au port de La Mole. Les animaux sont autorisés sur le sentier du littoral à condition d'être tenus en laisse.



# Mes recommandations (suite)

[Découvrir Gujan-Mestras](#)[Toutes les Activités](#)

OFFICE DE TOURISME GUJAN-MESTRAS

[WWW.GUJANMESTRAS.COM](http://WWW.GUJANMESTRAS.COM)

## Balade à roulettes : Le lac de la Magdeleine

LA MAGDELEINE

<https://gironde.ffrandonnee.fr/html/2296>

2.8 km

📍 GUJAN-MESTRAS



4

Trouvez au milieu d'une forêt de pins, le lac de la Magdeleine, avec des chemins de promenades, des zones de pêche, des tables de pique-nique, des aires de jeux... de quoi occuper petits et grands ! Un jeu de lumières vient animer le lac dès la tombée de la nuit pour créer une ambiance mystérieuse.... Bancs et tables de pique-nique à disposition, jeux, ponton de pêche et buvette/restaurant en saison. Les Balades à Roulettes® (BR®) sont des promenades courtes, tranquilles, avec une poussette ou un petit vélo, ou adaptées pour les personnes à mobilité réduite (en fauteuil), proposées par la Fédération Française de Randonnée de la Gironde.



## Sentier du littoral sur les 7 ports de Gujan-Mestras

☎ +33 5 56 66 12 65

2.9 km

📍 GUJAN-MESTRAS



5

Empruntez le sentier du littoral depuis le port de la Hume ou le port de la Mole et profitez d'une balade sur 8 kms (16 kms aller/retour) pour découvrir les 7 ports de Gujan-Mestras. Dans un environnement naturel préservé, aux contours changeants selon l'amplitude des marées, votre parcours alterne vues panoramiques et rencontres authentiques dans l'esprit du Bassin. Les animaux sont autorisés sur le sentier du littoral à condition d'être tenus en laisse.



## Par les chemins de Gujan-Mestras à bicyclette

☎ +33 5 56 66 12 65

37 avenue du Maréchal de Lattre de Tassigny

2.9 km

📍 GUJAN-MESTRAS



6

Ce circuit vous permet de découvrir une autre facette de Gujan-Mestras, différente de celle des parcs de loisirs. En famille ou entre amis, les rues, monuments et sites naturels vous dévoileront leurs secrets. Une toute petite partie de l'itinéraire ne comporte pas de piste cyclable, le cheminement se fait sur la route sur des axes secondaires.



## Lac de la Magdeleine

☎ +33 5 56 66 12 65

Route du Lac de la Magdeleine


2.9 km

📍 GUJAN-MESTRAS



7

Au milieu d'une forêt de pins, le lac de la Magdeleine est un lieu pour la promenade, la pêche, le pique-nique, la détente... un endroit idéal pour toute la famille. A la tombée de la nuit, le lac se métamorphose, et s'habille d'un halo de couleurs bleu, blanc, vert, jaune... mettant en scène son plan d'eau, son île et la végétation environnante. Cet éclairage, qui utilise de nouvelles technologies dans un souci environnemental et d'économie d'énergie, produit un véritable effet féérique dès que la luminosité du jour a perdu son intensité. A proximité du lac, casino, bowling, aires de jeux et attractions.



## Le Bassin d'Arcachon

☎ +33 5 56 52 61 40

<http://www.tourisme-gironde.fr>

6.7 km

📍 ARCACHON



8

Le Bassin d'Arcachon est situé au cœur des Landes de Gascogne. Il est de forme triangulaire, délimité par plus de 80 km de côtes plates ou dunaires boisées. Il est largement ouvert sur le golfe de Gascogne et la marée fait pénétrer et sortir deux fois par jour des masses d'eau considérables. Le Bassin est partiellement isolé de l'océan par un cordon dunaire comprenant notamment le Cap Ferret, la dune du Pilat et le banc d'Arguin. L'ouverture sur l'océan Atlantique se fait par un accès unique, les « passes », un ensemble de chenaux d'environ 3 km de large permettant la circulation de l'eau entre le bassin et l'océan. Au centre du bassin se trouve l'île aux Oiseaux et ses cabanes tchanquées.




# Mes recommandations (suite)

Découvrir Gujan-Mestras

Toutes les Activités

OFFICE DE TOURISME GUJAN-MESTRAS

WWW.GUJANMESTRAS.COM



## Réserve Ornithologique du Teich

☎ +33 5 24 73 37 33

Rue du Port

🌐 <http://www.reserve-ornithologique-du-teich.com>

6.8 km

📍 LE TEICH



Partez en famille, entre amis ou en groupe, petits et grands, à la découverte de l'un des plus fameux sites de nature du Bassin d'Arcachon. Sur ce site d'importance internationale pour la conservation des oiseaux, 323 espèces peuvent être observées, dont 80 nichent sur place. La réserve offre 6 km de promenades pour les observer depuis l'une des 20 cabanes aménagées près des secteurs les plus favorables. Le sentier du Rouge Gorge a été spécialement conçu pour les enfants pour connaître l'environnement de la réserve ornithologique en s'amusant. Des activités de découverte à proximité sont proposées en canoë et en kayak de mer pour découvrir le delta de la Leyre autrement.



## Ile de Malprat

☎ +33 5 57 70 67 56

🌐 <http://www.tourisme-coeurdebassin.com>

7.2 km

📍 BIGANOS



Au milieu du delta de l'Eyre, l'île de Malprat («mauvais près») fut endiguée à la fin du XVIIIème siècle à des fins salicoles puis cette activité fut remplacée par la pisciculture extensive. Cette île de 140 hectares, entourée de 11 écluses, possède 19 bassins et un réseau de canaux profonds alimentés uniquement en eau saumâtre (60 hectares). Un écosystème prairial favorise le développement de certaines espèces floristiques et faunistiques (amphibiens, loutre, cistude, vison, anatidés, insectes) car il est alimenté uniquement en eau douce (précipitations, puits artésien). La visite n'est possible qu'accompagné par un guide, sur réservation auprès de l'office de tourisme.



## Le domaine de Fleury dans le delta de la Leyre

☎ +33 5 56 22 80 46

🌐 <https://leteich-ecotourisme.fr/deja-sur-pl>

7.3 km

📍 LE TEICH



Si l'activité humaine sur ce territoire remonte à la préhistoire, c'est à partir de 1770 que l'homme a entrepris de transformer le paysage en aménageant les prés salés pour y creuser des salines puis des bassins à poissons. C'est ce paysage où la nature est dessinée, exploitée et entretenue par l'homme que vous allez découvrir. Le domaine est reconnu comme un espace naturel sensible à préserver. Depuis un sentier, vous pourrez observer la diversité de la faune et de la flore qui y trouve refuge.



## Delta de la Leyre

☎ +33 5 56 22 80 46# +33 5 24 73 37 33

Maison de la Nature du Bassin d'Arcachon

🌐 <http://www.leteich-ecotourisme.fr>

7.5 km

📍 LE TEICH



Le delta, ouverture de la Leyre sur le Bassin d'Arcachon, est composé de lieux multiples où se juxtaposent des parties stables occupées par des prés salés, des domaines endigués, des roselières, des prairies pâturées et des secteurs soumis à la dynamique des marées, bancs sableux et vasières. Les eaux douces de la rivière et les eaux salées de l'océan se rejoignent et sont propices à l'implantation d'espèces spécifiques. Situé sur l'une des voies de migration les plus importantes d'Europe, il constitue véritablement le domaine des oiseaux. Un circuit de 9 km permet de découvrir la forêt galerie en longeant la Leyre et les plaines humides ceinturée de marais plus en aval.



## L'île aux Oiseaux

☎ +33 5 56 54 63 14

🌐 <http://www.tourisme-latestedebuch.com>

8.5 km

📍 LA TESTE-DE-BUCH



L'île aux Oiseaux à marée basse est un territoire sauvage de mille hectares que vous pourrez apercevoir au milieu du bassin. Les oiseaux en ont fait leur royaume pendant que des ostréiculteurs construisaient tout autour un labyrinthe de parcs à huîtres. L'endroit est difficile d'accès, seuls les initiés peuvent y accoster. Une fois sur place, des chemins et des ponts vous invitent à découvrir cette île unique en son genre.



# Mes recommandations (suite)

[Découvrir Gujan-Mestras](#)[Toutes les Activités](#)

OFFICE DE TOURISME GUJAN-MESTRAS

[WWW.GUJANMESTRAS.COM](http://WWW.GUJANMESTRAS.COM)

## Domaines de Certes - Graveyron

☎ +33 5 56 82 71 79

Avenue de Certes

🌐 <https://www.gironde.fr/environnement/d>

8.7 km

📍 AUDENGE



La confrontation entre l'eau douce et l'eau salée agit certes sur la nature, mais aussi sur l'homme qui a modelé le paysage au rythme de ses activités économiques : vocations agricoles, salicoles, piscicoles et forestières. Ces Espaces Naturels Sensibles se caractérisent pour le domaine de Certes avec des digues aménagées par l'Homme : marais salants et anciens réservoirs à poissons, et pour le domaine de Graveyron : prairies humides et prés salés. Cet espace abrite de nombreuses populations d'oiseaux tout au long de l'année, dont certaines espèces rares et protégées.



## Grand Site de la Dune du Pilat

☎ +33 5 56 22 12 85

Route de Biscarrosse


🌐 <https://www.ladunedupilat.com>

8.7 km

📍 PYLA-SUR-MER



Dès votre arrivée, elle vous impressionnera par ses dimensions (entre 100 et 115 mètres de haut selon les années, 2,9 km de long, 55 millions de m<sup>3</sup> de grains de sable). Au sommet, place à l'émotion : un panorama exceptionnel se dessine et vous dévoile les merveilles du Bassin : le banc d'Arguin, le phare du Cap-Ferret; Pour en savoir plus sur l'histoire de la formation et l'évolution de ce monument géologique protégé, les particularités des espèces animales et végétales présentes sur cet espace naturel d'exception, ou encore voyager à travers les âges sur les traces laissées par l'occupation humaine, participez à l'une des animations gratuites organisées toute l'année.



## Réserve des dunes - Pointe du Cap Ferret

☎ +33 5 56 03 94 49

Cap Ferret

🌐 <https://www.conservatoire-du-littoral.fr/s>

11.3 km

📍 LEGE-CAP-FERRET



Cap, pointe, presqu'île, des mots évocateurs de grands espaces et ceux-ci ne manquent pas quand on parcourt les dunes du Cap Ferret. La Pointe du Cap Ferret est un bout de monde, un bout de monde entre deux eaux... l'océan et le Bassin d'Arcachon. On en prend plein les yeux à la Pointe. Pour vivre cette découverte exceptionnelle, on emprunte le sentier "Abécédaire des dunes" à l'entrée du Cap Ferret. Le promeneur découvre progressivement un immense album photo qui se déroule au gré de l'alphabet du A comme « Algue » au Z comme « Zostère avant d'arriver à la Pointe du Cap Ferret où s'ouvre un paysage à couper le souffle. Visites guidées possibles.



## Canal des Landes

☎ +33 5 57 52 99 60# +33 5 56 54 63

14

🌐 <http://www.tourisme-latestedebuch.fr>

11.9 km

📍 LA TESTE-DE-BUCH



Il fut imaginé, en 1661, afin de relier le Bassin d'Arcachon à Bayonne à travers les étangs landais. Cette idée suscita de nombreux projets au cours des XVII<sup>ème</sup> et XVIII<sup>ème</sup> siècles, mais tous demeurèrent sans suite. En 1838, le canal voit enfin le jour et permet le transport de marchandises. En 1860, ensablé, il fut définitivement condamné pour la navigation. Depuis l'arrêt de la navigation sur le canal, celui-ci a évolué comme une rivière naturelle à méandres et recèle une faune particulièrement riche en poissons, loutres, oiseaux d'eau, tortues...



## Zone Libellule

☎ +33 4 67 77 97 67

12.0 km

📍 MIOS



La Zone Libellule est une « Zone de Liberté Biologique Et de Lutte contre les polluants émergents », imaginée par les chercheurs de Lyonnaise des Eaux avec le concours d'acteurs régionaux (universités, entreprises spécialisées dans la biodiversité, ...). Elle a pour objectif de créer une zone de biodiversité facilitant l'élimination des micropolluants résiduels des eaux usées avant leur rejet dans la nature. On y trouve libellules, chevaliers cul blanc, rainettes vertes... iris des marais, massettes et menthes aquatiques ...



# Mes recommandations (suite)

Découvrir Gujan-Mestras

Toutes les Activités

OFFICE DE TOURISME GUJAN-MESTRAS

WWW.GUJANMESTRAS.COM



## Réservoirs de Pirailan

+33 5 56 03 94 49

Pirailan

<https://www.conservatoire-du-littoral.fr/s>

12.0 km

LEGE-CAP-FERRET



Situés sur la flèche sableuse qui protège le Bassin d'Arcachon à l'ouest, les Réservoirs de Pirailan forment un espace naturel protégé, propriété du Conservatoire du Littoral. Dès le portail, un sentiment de calme et de quiétude vous envahit, c'est étonnant. On a envie de respirer à pleins poumons ! Le site est composé de 39 hectares, dont 6 hectares de réservoirs délimitant quatre îlots. Du haut de la dune, on aperçoit au loin l'Île aux Oiseaux. Des milans noirs, des cygnes, des hérons cendrés ont élu domicile dans la réserve.



## La réserve naturelle du Banc d'Arguin

+33 5 56 54 53 83/+33 5 56 91 33

65

<https://www.sepanso.org/>

12.4 km

PYLA-SUR-MER



Lors d'une balade en bateau ou du haut de la Dune du Pilat, vous pourrez admirer ce banc de sable classé réserve naturelle depuis 1972. Il est le plus vaste du littoral girondin et s'étend à marée basse sur 4 km de long et 2 km de large. Situé à l'entrée du Bassin d'Arcachon, transformé par les marées, il est en mouvement constant. Si vous avez le privilège d'y poser le pied, vous pourrez observer les ostréiculteurs travailler dans leur parc à huîtres et le ballet incessant des sternes caugeks et autres oiseaux migrateurs.



## Domaine de Saint-Brice

+33 5 56 60 18 07/+33 5 56 82 02

95

<http://www.conservatoire-du-littoral.fr>

12.6 km

ARES



Le domaine de Saint-Brice, propriété du Conservatoire du Littoral, est situé sur les territoires des communes d'Arès et d'Andernos-les-Bains. Il est en grande partie composé de bois et de forêts où se côtoient pins maritimes, chênes, saules et trembles, ainsi qu'une multiple variété de sous bois comme les ajoncs, genêts, fougères, arbousiers et bruyères. Deux étangs ajoutent à l'intérêt biologique de cet espace préservé.



## Lac de Cazaux

+33 5 57 52 99 60/+33 5 56 54 63

14

<http://www.tourisme-latestedebuch.com>

13.7 km

CAZAUX



Vous avez envie de calme, de nature ? Cap sur le lac de Cazaux. Deuxième lac d'eau douce de France, réputé pour sa tranquillité, protégé du vent par sa forêt, il dispose de plages de sables fins et de criques sauvages. Toute l'année, familles, nageurs, plongeurs et pêcheurs partagent les 5800 hectares de ce lieu nature.



## Site naturel des Quinconces

+33 5 56 82 02 95

Près du port ostréicole

<http://www.quinconces.org>

14.5 km

ANDERNOS-LES-BAINS



Le site des Quinconces reste un des rares endroits « sauvages » du littoral nord Bassin offrant une magnifique vue panoramique à découvrir. La pointe des Quinconces, protégée et inscrite au patrimoine pittoresque de la Gironde, était la promenade préférée de Sarah Bernhardt lors de ses séjours à Andernos-les-Bains. On peut y voir les anciens réservoirs à poissons creusés en 1840 par David Allègre, connu pour avoir construit le premier chalutier à vapeur au monde, "le Turbot", à Arès. En suivant le sentier du littoral en direction du nord, un pont en bois permet le franchissement de la rivière le Cirès pour atteindre la plage de Saint-Brice à Arès.



# Mes recommandations (suite)

Découvrir Gujan-Mestras

Toutes les Activités

OFFICE DE TOURISME GUJAN-MESTRAS

WWW.GUJANMESTRAS.COM



## La réserve naturelle des Prés Salés d'Arès-Lège

+33 5 56 03 94 49

<http://www.lege-capferret.com>

14.9 km

LEGE-CAP-FERRET



Située au Nord du Bassin d'Arcachon, la réserve naturelle des Prés salés est la plus grande zone de Prés salés d'Aquitaine (200 hectares). L'existence d'une continuité des milieux naturels de la mer à la forêt (vasières, prés salés, ourlet dunaire, dune boisée, forêt) confèrent à ce site une valeur exceptionnelle sur le Bassin d'Arcachon. Le caractère sauvage du site tranche avec le littoral plus ou moins urbanisé ou avec les secteurs endigués du Bassin d'Arcachon où la nature s'est vue maîtrisée. A chaque saison, la réserve offre au visiteur des paysages différents. L'évolution des couleurs de la végétation, les jeux de lumières propres aux ciels littoraux, l'animation offerte par une faune qui change au fil des saisons, en font un espace de découverte unique. Visites guidées possibles.



## Réserve naturelle nationale des Prés salés d'Arès - Lège Cap Ferret

+33 5 56 03 94 49/+33 5 56 60 18 07

Rue du Port Ostréicole

15.5 km

ARES



D'une superficie de 496 ha, la réserve naturelle des Prés salés vit au rythme des marées ce qui contribue à diversifier les habitats que l'on rencontre sur ce site et qui vont des vasières aux terres émergées en permanence. Cette diversité d'habitat a permis le développement d'une flore spécifique d'intérêt patrimonial qui a contribué à la création de la réserve. Ce site est également une zone importante pour la migration, l'hivernage et la reproduction de nombreux oiseaux de zones humides. L'aventure débute sur ce site quelque peu aride, c'est pour cela qu'une partie est surnommée "le Désert". Il change de visage au rythme de la journée qui passe et au fil de la marée qui monte et qui descend. Parfois assoiffées, parfois inondées, les espèces végétales, que le promeneur observe, ont fait preuve d'une grande acclimatation.



## Plages océanes

+33 5 56 54 53 83/+33 5 56 54 63 14

Route de Biscarrosse

<http://www.tourisme-latestedebuch.com>

15.6 km

PYLA-SUR-MER



L'accès à la plage océane de la Salie Sud est temporairement fermé. Aux plages tranquilles en bord de bassin à Pyla sur Mer succèdent au sud, aussi loin que porte le regard, les plages océanes qui s'étendent sur 18 km où se brisent les vagues de l'Atlantique : Petit Nice, Lagune et Salie (commune de La Teste de Buch). Surfeurs, naturistes ou simples baigneurs, chacun d'entre vous y trouve, "sa" plage.



## Lac de Croix d'Hins

+33 5 57 71 18 70

24.3 km

MARCHEPRIME



Telle une petite pépite posée au cœur de la forêt, le lac de Croix d'Hins offre au voyageur une halte douce pour se poser, respirer, pêcher, se ressourcer. Facile d'accès et interdit aux véhicules sur son pourtour, on y trouve des perches, des gardons, des tanches et des truites arc-en-ciel. A côté, se trouve une zone ombragée très agréable où l'on peut aussi pique-niquer.



## Visite guidée de l'Histoire du Mur de l'Atlantique

+33 5 56 66 12 65

<http://www.gujanmestras.com>

0.8 km

GUJAN-MESTRAS





# Mes recommandations (suite)

Découvrir Gujan-Mestras

Toutes les Activités

OFFICE DE TOURISME GUJAN-MESTRAS

[WWW.GUJANMESTRAS.COM](http://WWW.GUJANMESTRAS.COM)



## Port de Gujan

+33 5 56 66 12 65

<http://www.gujanmestras.com>

2.3 km

📍 GUJAN-MESTRAS



## Maison de l'Huître

+33 5 56 66 23 71

Port de Larros

<http://www.maison-huitre.fr>

2.7 km

📍 GUJAN-MESTRAS



## Une escale à Larros

+33 5 56 66 12 65# +33 5 56 66 23 71

Port de Larros

2.8 km

📍 GUJAN-MESTRAS



## Port de La Hume

+33 5 56 66 12 65

<http://www.gujanmestras.com>

2.9 km

📍 GUJAN-MESTRAS



## Port de Meyran

+33 5 56 66 12 65

<http://www.gujanmestras.com>

2.9 km

📍 GUJAN-MESTRAS





# Mes recommandations (suite)

Découvrir Gujan-Mestras

Toutes les Activités

OFFICE DE TOURISME GUJAN-MESTRAS  
[WWW.GUJANMESTRAS.COM](http://WWW.GUJANMESTRAS.COM)



## Port de Larros

+33 5 56 66 12 65

<http://www.gujanmestras.com>

2.9 km  
📍 GUJAN-MESTRAS




## Port du Canal

+33 5 56 66 12 65

<http://www.gujanmestras.com>

2.9 km  
📍 GUJAN-MESTRAS




## Port de la Mole

+33 5 56 66 12 65

<http://www.gujanmestras.com>

2.9 km  
📍 GUJAN-MESTRAS



## Port de la Barbotière

+33 5 56 66 12 65

<http://www.gujanmestras.com>

3.6 km  
📍 GUJAN-MESTRAS



## La Cabane des Jaud

+33 6 62 35 42 66

Port de Meyran Ouest

0.8 km  
📍 GUJAN-MESTRAS



Située sur le Port de Meyran Ouest, la Cabane des Jaud, ostréiculteurs de père en fils, vous propose des huîtres du Banc d'Arguin et du Cap-Ferret. Incontournable pour un instant de détente, au plus proche de la nature, avec une vue imprenable sur le Bassin d'Arcachon.



# Mes recommandations (suite)

Découvrir Gujan-Mestras

Toutes les Activités

OFFICE DE TOURISME GUJAN-MESTRAS

[WWW.GUJANMESTRAS.COM](http://WWW.GUJANMESTRAS.COM)



## Les Richesses d'Arguin

+33 5 56 22 19 82

12-15 port de la Hume

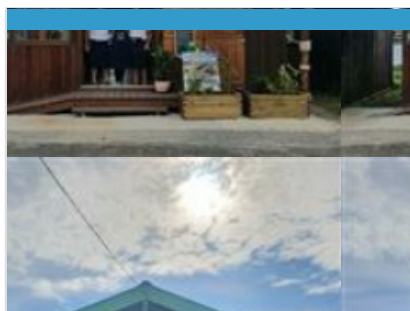
<https://lesrichessesdarguin.com/>

0.9 km

📍 GUJAN-MESTRAS



Rendez-vous en terrasse de cette belle cabane ostréicole sur le port de La Hume, loin de l'agitation estivale avec les pieds presque dans l'eau. Ce producteur d'huîtres fait partager son amour pour les produits de la mer et vous séduit avec ses tapas chaudes (palourdes, crevettes, moules,...) cuisinées à la plancha accompagnées de frites «maison».



## La Terrasse de Larros

+33 6 58 80 05 48# +33 6 68 16 69 80

245 Esplanade des Ostreiculteurs

2.7 km

📍 GUJAN-MESTRAS



Chez Sérignac père & fils, nous nous efforçons de vous proposer des huîtres d'une qualité irréprochable dans le but de vous satisfaire.







